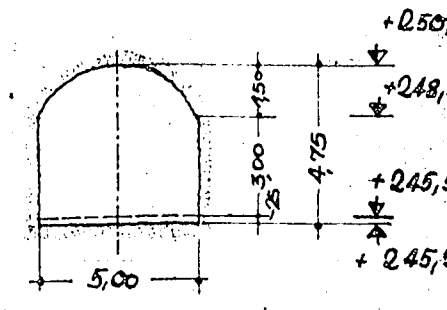
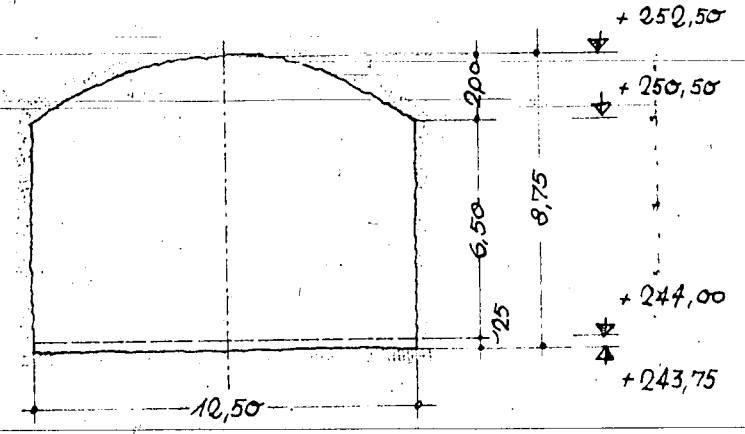


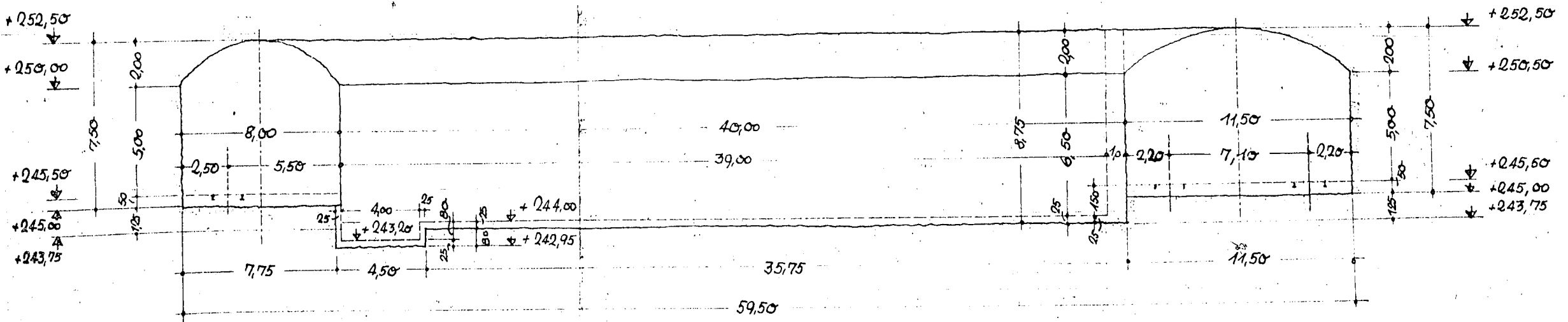
SCHNITT E-F (LÄNGSSTOLLEN 3)



SCHNITT G-H (QUERSTOLLEN 6)



SCHNITT C-D (QUERSTOLLEN 1-5)

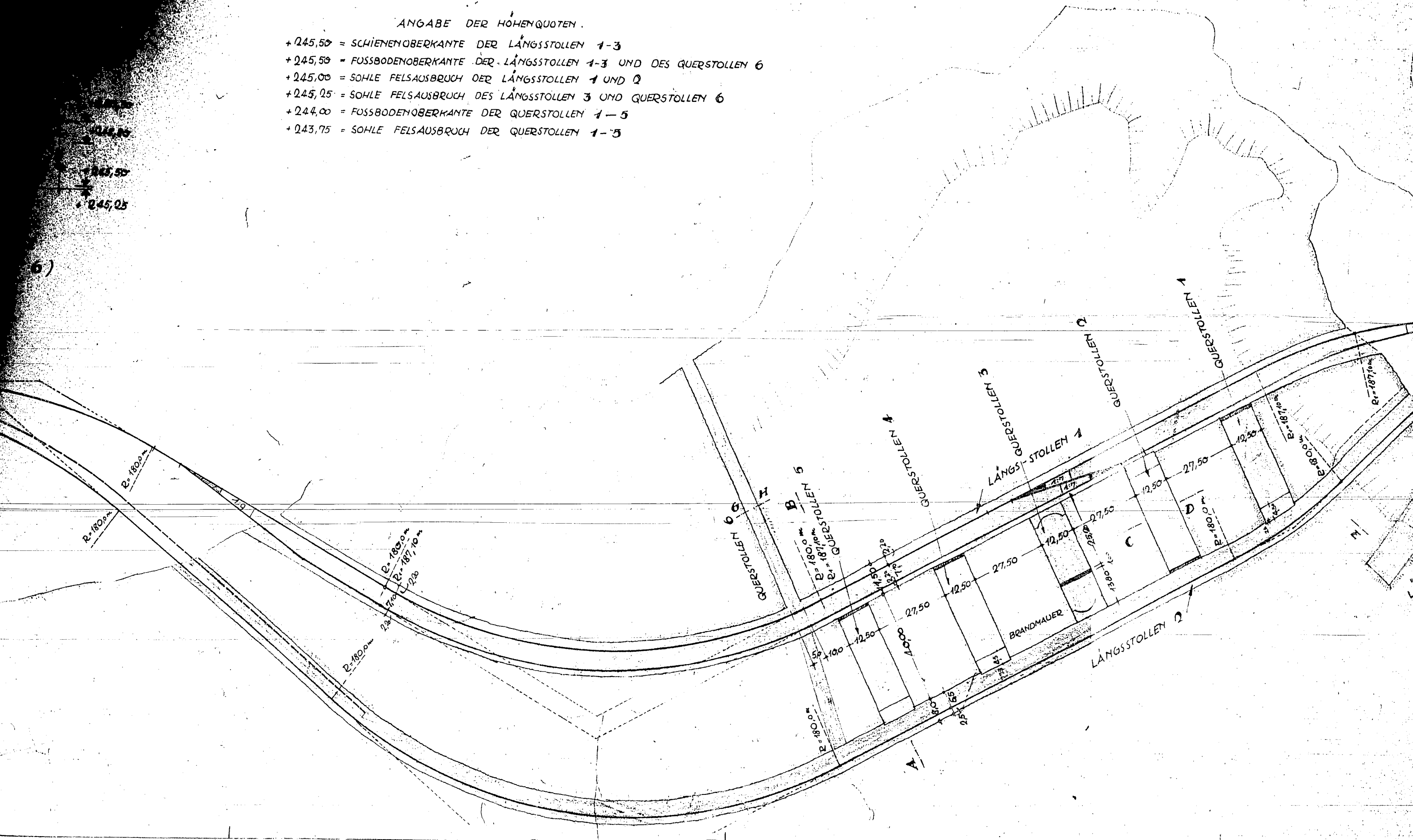


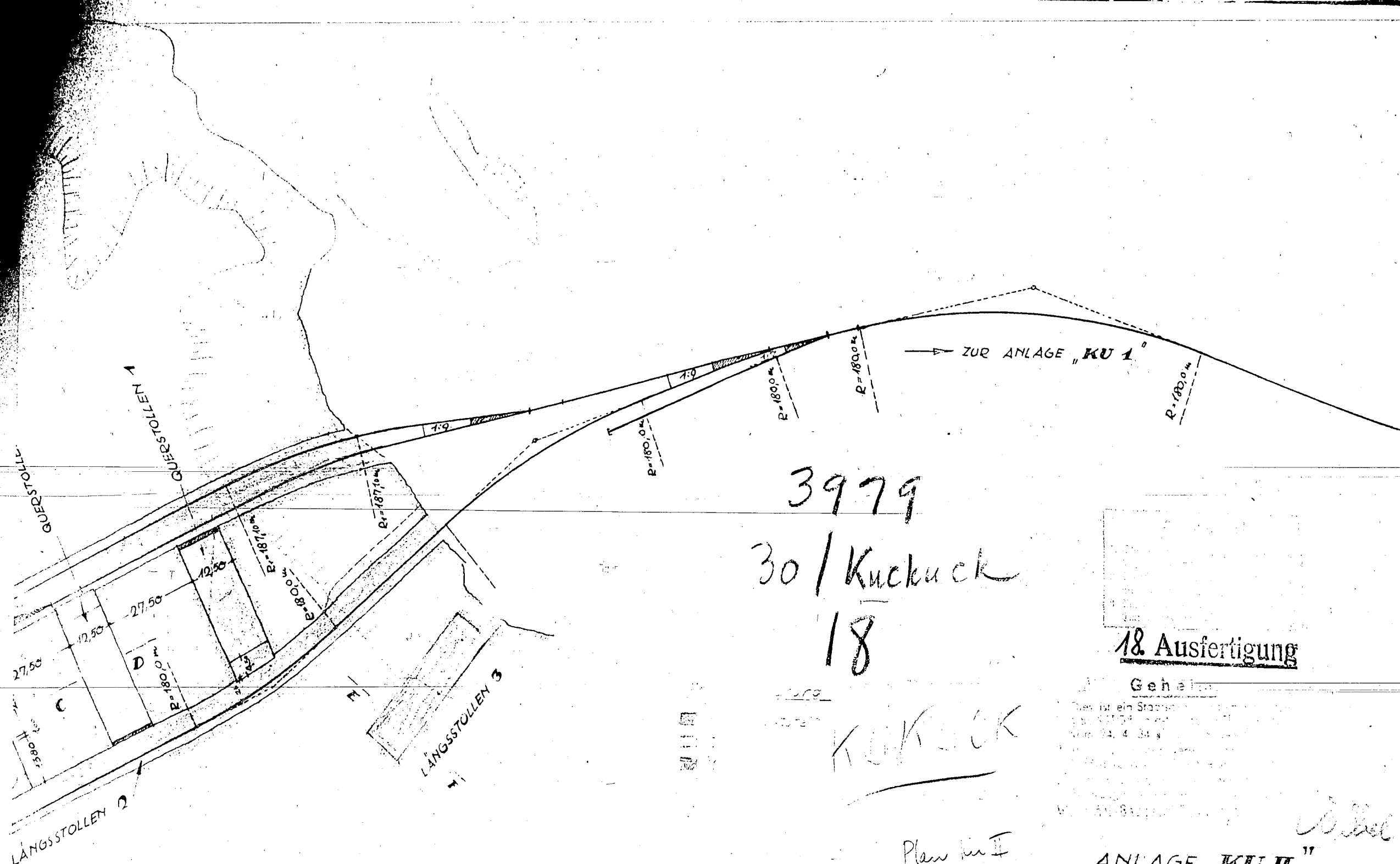
SCHNITT A-B (LÄNGSSTOLLEN 2 — QUERSTOLLEN 5 — LÄNGSSTOLLEN 1)

ANGABE DER HÖHENQUOTEN.

- + 245,50 = SCHIENENoberKANTE DER LÄNGSSTOLLEN 1-3
- + 245,50 = FUSSBODENoberKANTE DER LÄNGSSTOLLEN 1-3 UND DES QUERSTOLLEN 6
- + 245,00 = SOHLE FELSAUSBRUCH DER LÄNGSSTOLLEN 1 UND 2
- + 245,25 = SOHLE FELSAUSBRUCH DES LÄNGSSTOLLEN 3 UND QUERSTOLLEN 6
- + 244,00 = FUSSBODENoberKANTE DER QUERSTOLLEN 1-5
- + 243,75 = SOHLE FELSAUSBRUCH DER QUERSTOLLEN 1-5

6)





3979
30 / Kuckuck
18

KUCKUCK

Plan für II

18 Ausfertigung

Geheim

Dies ist ein Staatsgeheimnis. Die Verbreitung ist untersagt. (1944) Nr. 24, 4, 34

ANLAGE „KU II“
LAGEPLAN DER STOLLEN
MASSTAB 1:1000

GEZEICHNET: LOCK, DEN 24. NOVEMBER 1944
ARCHITEKT FRICKE I.A. *Werns*
GEPRÜFT UND ANERKANNT: O.U., DEN 29. 11. 44

17545 - 1

ZEICHNUNGS-NUMMER FQ-KU 068